

(33)

Annuncio di Reggio (Emilia)



Camera dei deputati

Archivio storico



Reggio addi 31 Mayo 1875,

MINISTERO DEI LAVORI PUBBLICI

R. GENIO CIVILE

DELLA

PROVINCIA DI REGGIO NELL' EMILIA

N.° 879

L'INGEGNERE CAPO

Risposta alla Nota

del

22 Mayo 1875.


Allegati

Oggetto

Richiesta Parlamentare
della Commissione delle Rotta
del Po.

Alta Direzione Generale
delle Opere Idrauliche

Roma




Si pregia lo scrivente
che qui trasmettano i diversi
progetti cui si riferisce la
Menzione Nota segnata in
marginis, distinte secondo
le diverse richieste in esse
fatte, e concordate di tutte
le informazioni, e schia-
rimenti dovuti.

Ed a totale esaurimen-
to di questo incarico non
resta quindi che qui a
raggiungersi come le
disposizioni che rego-
no gli argini di governo
vengano in questa Provincia

//

Camera dei deputati
Archivio storico

primamente osservare,
al quale fine vorremmo
in questo Ufficio di tener
re raccomandata agli Agen-
ti e serivi subalterni
un'attenta continuata
veglia.



Camera dei deputati

U. Mani

Archivio storico

*Stato dei Magazzini Idraulici Dei diversi
corsi d'acqua di 2^a categoria avanti e dopo le
piene Autunnali del 1873, nella Provincia di
Messina nell'Univ. di _____*

Camera dei deputati

Archivio storico

*Messina 30 Marzo 1873.
L'Inge. Della 2.^a Sez.
Agui Donica*



*L'Inge. Capo
(Mariani)*

Numero progressivo	Indicazione degli Effetti	Mazzeroni Idraulici	
		Località in cui esistono	Corpi d'acqua cui sono destinati
1	Battole o Mazzaronghe...	In Montegione	Corrente Enza
2	Lanterne e fanali di vetro...	}	}
3	Idro... Idro... Idro...		
4	Litoni o battitura...		
5	Sacchi...		
6	Stugie...		
7	Sacchi...		
8	Corse a vento...		
9	Trombe o forni a tuba per servizio di piena		

Valore totale degli effetti secondo lo stato del magazzino averi annuali che si conserva anche attualmente senza variazioni

Quantità e valore degli effetti esistenti
in Magazzino avanti le piene autunnali

Osservazioni

Effetti nuovi		Effetti usati		Effetti fuori d'uso	
Quantità	Valore	Quantità	Valore	Quantità	Valore
		1	0 60		
		9	9 00		
30	60 00				
		4	1 20		
		50	50 00		
		54	54 00		
		18	9 00		
		21	10 50		
12	63 60				
	123 60		136 50		
le piene		Le 257 90			

Segue il Magazzino di Brefelto

Numero paragrafo

Indicazione degli effetti

Margherini Idraulica

Località in cui esistono

Corpi d'acqua cui sono destinati

- 1 Ancora di ferro per Botello
- 2 Albero da Botello
- 3 Archimedeo o Staggio
- 4 Squedotto di legno pigno
- 5 Palla per l'illuminazione
- 6 Voci comuni
- 7 Battole o mazze d'inghe
- 8 Barelle di pigno
- 9 Barra di pigno
- 10 Cornello di rovere a due parti
- 11 Carrettone a lunghe ruote
- 12 Capucola di ferro
- 13 Capotta di legno scabiata di ferro
- 14 Capotta di pigno ferata
- 15 Carlini per la costruzione di sotto
- 16 Caralotti da Capotta
- 17 Capelli da Capotta
- 18 Caralotti da Capotta
- 19 Capotta di pilla
- 20 Choro a ghatto manubry
- 21 Ghonetti di rovere
- 22 Capicini di pigno in pezzi
- 23 Galp. pilla di olmo
- 24 Vellri due piccoli d'olmo
- 25 Line da Botello
- 26 Funicella da tracciare lavori
- 27 Fune da ancora
- 28 Funicella da bandagli
- 29 Funicellari di anfratto da Botello
- 30 Fune da arborare un albero
- 31 Forole per Botello
- 32 Botte
- 33 Fucocajo di ferro con capucola
- 34 Botte

Brescello Fiume L

Da riportare

Quantità e valore degli effetti esistenti in
Magazzino avanti le piene autunnali

Operazioni

Effetti nuovi		Effetti usati		Effetti nuovi d'uso	
Quantità	Valore	Quantità	Valore	Quantità	Valore
1.	10 00	"	"	"	"
"	"	1	1 20	"	"
"	"	2	2 00	"	"
"	"	1	0 50	"	"
"	"	1	2 00	"	"
"	"	7	2 10	"	"
"	"	8	3 00	"	"
"	"	9	1 80	"	"
"	"	1	0 80	"	"
"	"	"	"	1	6 00
"	"	1	1 50	"	"
"	"	1	0 60	"	"
"	"	1	1 00	"	"
"	"	3	3 00	"	"
"	"	10	6 40	"	"
"	"	10	24 00	"	"
"	"	11	10 00	"	"
"	"	11	8 20	"	"
"	"	1	10 00	"	"
"	"	1	1 50	"	"
"	"	2	2 70	"	"
"	"	3	0 90	"	"
"	"	2	2 50	"	"
"	"	2	2 00	"	"
"	"	2	18 50	"	"
"	"	1	0 60	"	"
"	"	1	10 31	"	"
"	"	2	9 00	"	"
"	"	1	0 20	"	"
"	"	3	2 00	"	"
"	"	1	0 65	"	"
"	"	2	0 50	"	"
"	"	1	2 50	"	"
"	"	1	0 60	"	"
	10 00		135 06		6 00

Camera dei deputati
Archivio storico

Numero progressivo

Magazzini Idraulici

Indicazione degli effetti

Località
in cui
esistono

Corsi d'acqua
ai quali sono
destinati

- Riparto
- 35 Anali Diretto
 - 36 Pelli
 - 37 Pelli di tela arata
 - 38 Pelli di seta
 - 39 Grassi di ferro
 - 40 Idrometro di marmo
 - 41 Pelli di legno
 - 42 Martelle di ferro
 - 43 Mazzette di ferro
 - 44 Mazzette di botino
 - 45 Manico di ruota uso scattino
 - 46 Vetro
 - 47 Cilindri a battitura
 - 48 Legni di legno rosso
 - 49 Alliche miltiche
 - 50 Legni di pioppo
 - 51 Legni di legno rosso
 - 52 Legni di pioppo usate
 - 53 Pelli di borse ad uso cordata
 - 54 Legni di marmo in lastre
 - 55 Pelli a separare un termine
 - 56 Pelli di piombo con sua fune
 - 57 Pelli di pioppo forate
 - 58 Pelli di marmo
 - 59 Pelli di pioppo
 - 60 Pelli di ferro
 - 61 Pelli di seta
 - 62 Pelli di lunghezza diverse
 - 63 Pelli
 - 64 Pelli
 - 65 Pelli di ferro
 - 66 Pelli
 - 67 Pelli

Brescello

Fiume Po

Da riportare

Quantità e valore degli effetti esistenti in Magazzino avanti le piene autunnali						Operazioni
Effetti nuovi		Effetti usati		Effetti fuori d'uso		
Quantità	Valore	Quantità	Valore	Quantità	Valore	
"	10 00	"	13 00	"	4 00	
"	"	1	1 00	"	"	
"	"	12	6 00	"	"	
"	"	13	5 20	"	"	
30	60 00	"	"	"	"	
"	"	3	2 00	"	"	
"	"	"	"	"	9 00	
"	"	"	"	1	0 60	
"	"	1	0 40	"	"	
"	"	1	0 80	"	"	
"	"	4	0 50	"	"	
"	"	1	0 80	"	"	
"	"	3	6 00	"	"	
"	"	11	3 30	"	"	
"	"	1	1 50	"	"	
"	"	2	3 00	"	"	
"	"	1	0 80	"	"	
"	"	4	6 00	"	"	
"	"	12	3 00	"	"	
"	"	3	2 40	"	"	
"	"	"	"	10	5 00	
"	"	1	0 60	"	"	
"	"	1	2 50	"	"	
"	"	12	1 80	"	"	
"	"	1	3 00	"	"	
"	"	"	"	4	0 32	
"	"	4	1 50	"	"	
"	"	1	0 50	"	"	
"	"	4	4 00	"	"	
"	"	9	12 50	"	"	
2	6 00	"	"	"	"	
"	"	2	3 20	"	"	
"	"	23	23 00	"	"	
"	"	31	15 50	"	"	
	76 90	"	245 66	"	20 92	

Camera dei deputati
Archivio storico

Numero magazzino	Indicazione degli Effetti	Magazzini Idraulici	
		Località in cui esistono	Corpi d'acqua nei quali sono destinati
	Riporto		
68	Lana da acqua	Prejello	Fiume L.
69	Caubi		
70	Pezzi rozzati		
71	quadri di legno		
72	Galles di piuo		
73	Suoli delle giunghe		
74	Stecchi usati per acce		
75	Altre stuoie per acce		
76	Stumenti diversi per mine		
77	Conte a vento		
78	Arante di rovere per idrometro		
79	Carole di pioppo		
80	Altre stuoie s.		
81	La s.		
82	Terzolino di pioppo in capello		
83	Carole di pioppo		
84	Carole di rovere		
85	Collajo da intafato		
86	Carole da spale		
87	Tronchi di tuba per piene		
88	Vaglia di magia di fides		
89	Stile di brachetta		
90	Lappone		
91	Altri steli		
92	La s. Balotto di rovere		
93	Stello fiume per idrometro		
94	La s. altri simili		
<p>Valore totale degli effetti secondo lo stato del magazzino avanti le piene autunnali</p> <p>Si aggiungono per aumento avvenuto in causa dell'acquisto di oggetti nelle piene come dal corrispondente stato di variazione</p> <p>Valore degli effetti dopo l'avvenimento delle piene</p>			

Quantità e Valore degli effetti esistenti in Magazzino avanti le piene autunnali						Osservazioni
Effetti nuovi		Effetti usati		Effetti fuori d'uso		
Quantità	Valore	Quantità	Valore	Quantità	Valore	
"	76 00	"	245 66	"	20 92	
"	"	1	1 20	"	"	
"	"	117	117 00	"	"	
"	"	76	38 00	"	"	
"	"	1	0 20	"	"	
"	"	1	1 00	"	"	
"	"	"	"	1	1 25	
"	"	"	"	4	0 20	
"	"	"	"	1	0 05	
"	"	9	7 80	"	"	
"	"	93	46 50	"	"	
"	"	1	1 50	"	"	
"	"	121	73 60	"	"	
"	"	129	50 00	"	"	
14	7 00	"	"	"	"	
"	"	1	2 50	"	"	
"	"	1	2 50	"	"	
"	"	2	1 50	"	"	
"	"	1	0 30	"	"	
"	"	1	0 80	"	"	
12	63 80	"	"	"	"	
"	"	3	3 00	"	"	
"	"	1	1 50	"	"	
"	"	5	5 00	"	"	
"	"	"	"	2	1 00	
"	"	2	460 00	"	"	
"	"	3	5 00	"	"	
"	"	1	3 00	"	"	
	146 60		1066 50		22 42	
occorri in circostanza			1236 68			
			"			
			147 60			
			1384 10			

Segue il Magazzino di Gualtieri

Numero numerale	Indicazione degli Effetti	Magazzini Idraulici	
		Località in cui esistono	Corpi d'acqua cui sono destinati
1	Acelle o Suvre da acqua	Guattieri	Finme 10 Correnti Crosti
2	Argano di legno forte		
3	Abbispendolo		
4	Asse di piombo di cui 3 sono di ferro		
5	Sette di legno nelle tubi		
6	Armore di piccole da battello		
7	Barelle per trasporto di terra		
8	Battenti in acqua		
9	Carrette da molla		
10	Carrette per coprire ponti		
11	Capote con sua tettoia		
12	Carucola di legno con cassa di ferro		
13	Asse di ferro con rotelle di legno		
14	Capote da carucola semplice di ferro		
15	Asse di piombo di cui 3 sono di ferro		
16	Capote di piombo con rotelle di ferro		
17	Asse continuo di piombo di cui 3 sono di ferro		
18	Sette di legno di cui 1 è di piombo		
19	Asse di ferro		
20	Carucola di legno di cui 1 è di ferro		
21	Carucola di ferro con cordoni di lana		
22	Carucola per battere i piombo in acqua		
23	Asse di vetro per piombo		
24	Asse di legno		
25	Sette di legno coperte di tela		
26	Funne o corba di legno per martello		
27	Funne o corba da amore		
28	Sette		
29	Sette		
30	Cordino per fucili in se		
31	Asse per tirare i battenti		
32	Asse da capote coperte con piombo		
33	Asse di ferro		
34	Sette od abbispendolo		

Dal riportare

Quantità e valore degli effetti esistenti
in Magazzino avanti le Spese annuali

Osservazioni

Effetti nuovi		Effetti usati		Effetti parati usi	
Quantità	Valore	Quantità	Valore	Quantità	Valore

"	"	11	11 80	"	"
"	"	1	10 00	"	"
"	"	1	11 50	"	"
"	"	93	55 80	"	"
"	"	50	100 00	"	"
"	"	1	8 00	"	"
"	"	22	22 00	"	"
"	"	2	3 00	"	"
"	"	"	"	3	0 75
"	"	3	7 50	"	"
"	"	1	30 00	"	"
"	"	2	10 00	"	"
"	"	"	"	1	1 50
"	"	"	"	2	1 00
"	"	1	6 00	"	"
"	"	3	9 00	"	"
"	"	3	3 00	"	"
"	"	1	2 00	"	"
"	"	1	3 00	"	"
"	"	"	3 20	"	"
15	84 60	"	"	"	"
"	"	"	"	1	0 50
40	80 00	"	"	"	"
"	"	20	20 00	"	"
"	"	18	9 00	"	"
"	"	1	7 50	"	"
"	"	1	10 25	"	"
"	"	1	12 40	"	"
"	"	1	7 00	"	"
"	"	1	6 25	"	"
"	"	1	8 00	"	"
"	"	10	20 00	"	"
"	"	5	5 00	"	"
"	"	1	1 00	"	"
	<u>104 40</u>		<u>388 20</u>		<u>3 75</u>

Camera dei deputati

Archivio storico

Numero progressivo	Indicazione degli Effetti	Magazzini Idraulici	
		Località in cui esistono	Corpi d'Acqua cui sono destinati
	Riparto	Qualliera	Fiume L. e Torrenti Crasti
35	Latole di piombo di 250 libbre		
36	Barra di legno forte		
37	Macchina per acqua corona		
38	Macchine perforatrici e martello		
39	Tracce di legno forte preparate		
40	Articoli metallici		
41	Palo pulso per montare		
42	Zitelli e battitura		
43	Palle di ferro per pandagli		
44	Tracce di ferro per provare		
45	Tracce di ferro per lavoro pesante		
46	Tracce per allungare meglio		
47	Tracce di piombo da tirare		
48	Tracce di ferro di varie lunghezze		
49	Tracce di ferro di varie dimensioni		
50	Tracce di ferro		
51	Tracce aperte di ferro		
52	Tracce aperte di ferro		
53	Tracce aperte di ferro		
54	Tracce aperte di ferro		
55	Tracce aperte di ferro		
56	Tracce aperte di ferro		
57	Tracce aperte di ferro		
58	Tracce aperte di ferro		
59	Tracce aperte di ferro		
60	Una piccola trave di ferro per il chiodo, ricavata costruita nel 1866 per lo scalo del tratto di ferro in Villanova presso la casa Ricci di allora		
	Da riportare		

Quantità e valore degli effetti esistenti in magazzino avanti le picche autunnali						Osservazioni
Effetti nuovi		Effetti usati		Effetti fuori d'uso		
Quantità	Valore	Quantità	Valore	Quantità	Valore	
"	166 40	"	358 21	"	3 75	
"	"	48	2 00	"	"	
"	"	8	3 60	"	"	
"	"	1	30 00	"	"	
"	"	1	25 00	"	"	
"	"	10	5 00	"	"	
"	"	1	3 00	"	"	
"	"	1	1 80	"	"	
"	"	10	3 00	"	"	
"	"	2	3 00	"	"	
"	"	"	"	5	2 00	
"	"	4	1 40	"	"	
"	"	4	0 80	"	"	
"	"	9	2 00	"	"	
"	"	770	770 00	"	"	
"	"	75	75 00	"	"	
"	"	3	7 00	"	"	
"	"	"	"	5	2 00	
"	"	808	404 00	"	"	
"	"	2	8 00	"	"	
"	"	1	5 00	"	"	
"	"	1	3 00	"	"	
"	"	7	10 50	"	"	
"	"	3	3 00	"	"	
"	"	1	25 00	"	"	
"	"	"	"	"	"	
"	"	"	"	"	"	
"	"	2	260 00	"	"	
"	"	"	"	"	"	
"	"	"	"	"	"	
"	"	"	"	"	"	
"	"	2	2 00	"	"	
166 40		2266 30		7 75		

Camera dei deputati
Archivio storico

Indicazione degli Effetti	Magazzini Idraulici		Quantità e Valore degli Effetti esistenti in Magazzino avanti le piene autunnali							
	Località in cui esistono	Corpi d'acqua cui sono destinati	Effetti nuovi		Effetti usati		Effetti fuori d'uso			
			Quantità	Valore	Quantità	Valore	Quantità	Valore		
Riporto.....			164	40	n	2266	30	"	7	15
Valore totale degli effetti secondo lo stato del magazzino avanti le piene autunnali						2438	45			
si levano per sottrazioni avvenute in causa del pompaggio fatto circostanza delle						"	"			
piene come dal corrispondente stato di variazioni						172	00			
Valore degli effetti dopo le avvenute piene						2266	45			



Camera dei deputati
 Archivio storico

Indicazione degli Effetti	Magazzini Idraulici		Quantità e Valore degli Effetti esistenti in Magazzino avanti le piene autunnali									
	Località in cui esistono	Corse d'acqua cui sono destinati	Effetti nuovi		Effetti usati		Effetti perduti					
			Quantità	Valore	Quantità	Valore	Quantità	Valore				
1. Corni a tubo con cordoni e sedi in bronzo	Guastalla	Fiume Po e Accogente Crestolo	"	"	"	"	"	"	"	"	"	
2. Coperto di legno abete colorato, in un modo da potersi somporre			"	"	"	"	"	"	"	"	"	"
3. Coperto di legno abete per porci i fucili			"	"	"	"	"	"	"	"	"	"
4. Funali di seta con fusto di botte per servizio di piene			60	120 00	"	"	"	"	"	"	"	"
5. Pioli con punta di ferro e magazzino ad olio			"	"	"	"	"	"	"	"	"	"
6. Pioli senza punta e con magazzino ad olio			"	"	"	"	"	"	"	"	"	"
7. Fune di canapa per fardagli di filo comune			"	"	"	"	"	"	"	"	"	"
8. Fucili di legno di Risigò			"	"	"	"	"	"	"	"	"	"
9. Altro fucile con punta per canone			"	"	"	"	"	"	"	"	"	"
10. Vela di canapa			"	"	"	"	100	100 00	"	"	"	"
11. Stuoie di pasciera			"	"	"	"	16	24 00	"	"	"	"
12. Tocchi di ferro			"	"	"	"	8	4 00	"	"	"	"
13. Fungo di ferro con punta			"	"	"	"	1	3 00	"	"	"	"
14. Archibucato			1	9 00	"	"	"	"	"	"	"	"
15. Pistole molle			2	10 00	"	"	"	"	"	"	"	"
					266	80			115	00		
Valore totale degli effetti secondo lo stato del magazzino avanti le piene autunnali					421 80							
Si aggiungono per aumenti avvenuti in causa dell'acquisto di oggetti occorrenti in circostanze					" "							
Della piene autunnali come dal corrispondente stato di variazione					265 10							
Valore degli effetti dopo l'avvenimento delle piene					686 90							

Archivio storico

Numero magazzini	Indicazione degli oggetti	Magazzini Idraulici	
		località in cui esistono	Corse d'acqua cui sono destinati
1	Accette da acqua	Bologna	Colaloro Canalazzo
2	Accette da legno		
3	Archimandite		
4	Bozze da terra		
5	Biffe di legno		
6	Calena di ferro		
7	Carichi di ferro		
8	Canioni di pioppo		
9	Canioni		
10	Canioni di vetro		
11	Grappi di ferro		
12	Macchine paltiferie		
13	Mozzi di ferro		
14	Mozzi di legno		
15	Perche miste		
16	Pali fatti		
17	Pali col piede		
18	Piloni e battenti		
19	Pole di ferro		
20	Passa di ferro		
21	Stecchi di piella		
22	Sofie di pioppo		
23	Tracce di ferro		
24	Tracce di pioppo		
25	Tracce di ferro		
26	Tracce di pioppo		
27	Tracce di ferro		
28	Tracce di pioppo		
29	Tracce di ferro		
30	Tracce di pioppo		
31	Tracce di ferro		

Da riportare

Camera dei deputati
Archivio storico

Quantità e valore degli Effetti esistenti
in Magazzino avanti la fine autunnale

Operazioni

Effetti nuovi		Effetti usati		Effetti fuori d'uso	
Quantità	Valore	Quantità	Valore	Quantità	Valore
"	"	3	1 80	"	"
"	"	1	1 00	"	"
"	"	1	4 50	"	"
14	14 00	10	8 00	"	"
"	"	"	"	1	1 50
"	"	"	"	1	8 50
"	"	4	1 20	"	"
"	"	20	3 00	"	"
2	20 00	10	20 00	"	"
60	120 00	28	14 00	"	"
"	"	"	"	2	80
"	"	1	25 00	"	"
"	"	2	4 50	"	"
"	"	3	1 00	"	"
"	"	4	6 00	"	"
"	"	2	1 00	"	"
"	"	3	1 50	"	"
"	"	12	2 40	"	"
"	"	1	0 80	"	"
"	"	"	"	1	20
"	"	"	"	1	25
"	"	"	"	1	50
"	"	362	362 00	"	"
"	"	27	27 00	"	"
"	"	80	24 00	"	"
"	"	90	45 00	"	"
"	"	1	1 50	"	"
"	"	17	4 00	"	"
"	"	1	25 00	"	"
"	"	2	2 00	"	"
24	127 20	"	"	"	"
277 20		183 20		11 75	

Camera dei deputati
Archivio storico

Camera dei deputati

Indicazione degli Effetti	Magazzini Varianti		Quantità e valore degli Effetti esistenti in Magazzini avanti le piene autunnali								
	Località in cui esistono	Corpi d'acqua cui sono destinati	Effetti nuovi		Effetti usati		Effetti fuori d'uso				
			Quantità	Valore	Quantità	Valore	Quantità	Valore			
<i>Riparto</i>											
<i>Valore totale degli effetti secondo lo stato del magazzino avanti le piene autunnali</i>				177	20		883	20		11	71
<i>Si levano per sottrazioni avvenute in causa dell'impiego fatto in corso l'anno della piena</i>											
<i>come dal corrispondente stato di variazione</i>											
<i>Valore degli effetti dopo l'avvenimento della piena</i>							866	15			



Camera dei deputati

Archivio storico

Quadro delle spese per Opere di 1.^a Categoria
ris. eseguite lungo il fiume Po durante
il Decennio 1863 al 1872 nella Provincia
di Reggio nell'Emilia



Camera dei deputati

Archivio storico

Reggio 30 Marzo 1873


S. Dep. Opere

(M. Marini)



Quadro 1
per Opere di 2^a Categoria eseguite in

Provincia	Spese ordinarie negli anni										Totale del decennio
	1863	1864	1865	1866	1867	1868	1869	1870	1871	1872	
Treviso d'Imilia	25084.72	22861.05	14056.25	6791.00	6661.00	12192.70	6083.54	11279.31	6553.93	12247.50	126086.60




Camera dei deputati
Archivio storico

Alle spese

90 il Finanze Po dove è arginato.

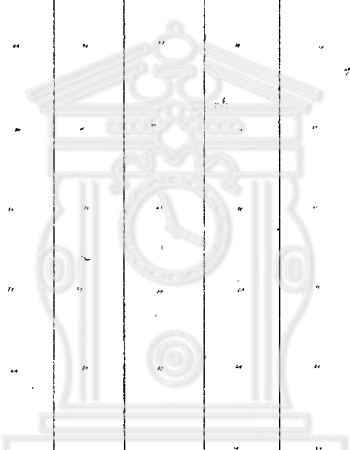
Spese straordinarie negli anni										Totale del decennio	Totale Generale ordinario e straordi- nario nel decennio.
1863	1864	1865	1866	1867	1868	1869	1870	1871	1872		
"	"	"	"	"	"	"	"	"	"	"	L. 12.686. 60



Camera dei deputati
Archivio storico

Province, ed altri Enti.	Somme di concorso spettanti alle provincie, ed altri interessati negli anni										Totale del decennio
	1863	1864	1865	1866	1867	1868	1869	1870	1871	1872	
Provincia di Reggio				4528.67	5741.39	12478.90	7066.81	11887.12	8413.92	10997.56	61108.35
Provincia dei Confini							7066.80	11887.11	8413.91	10997.55	38359.35
Comuni di Reggio				1104.76	9509.42	13766.34					34230.32
Comuni di Montecchia				953.42	82.13	1927.39					2962.94
Comuni di S. Flavio				629.35	543.33	783.12					1955.82
Comuni di Langhirano				1221.52	1036.38	1520.01					3796.81
Comuni di Castell'Alfiano				1946.06	1636.83	2440.63					6021.50
Comuni di Sorfello, Bo stello, Fontignano				2019.68	1743.66	2513.22					6276.56
Comuni di Guastalla				2245.91	1939.07	2774.86					6979.84
Comuni di Scavallara				2000.84	1727.29	2487.62					6217.76
Guastalla Sigagna						263.70					263.70
Luzzara Sigagna						189.35					189.35
Reggiolo Sigagna						76.20					76.20
Reggiolo Sigagnola						85.21					85.21
Comuni di Paviglio						491.65					491.65
Confinio dei Confini				1958.65		4116.54	2265.80	1730.90			10071.89

Pagamenti effettivi fatti dalle provincie ed altri interspali negli anni										Totale del decennio	Differenza fra le somme dovute e quelle pagate dalle provincie ed altri interspali nel decennio		Disposizioni di legge da cui dipendono le contribuzioni	Osservazioni
1863	1864	1865	1866	1867	1868	1869	1870	1871	1872		in più	in meno		
				1.528.67			1872.29	8588.96	10378.99	41696.91		19411.44	Legge 20 Marzo 1865 all. F. art. 95	Per pagamenti fattori mancanti non sono fatte in massima approssimazione desiderate dal ab. anni degli altri interspali di soddisfare in rate sui bilanci degli anni prossimi
								18947.91		18947.91		19411.44		
						8750.63		2264.33	23215.76	34230.52				
						757.22		2205.52		2962.94				
							199.98	1455.84		1955.82				
							370.41	1055.48		2025.89		1770.22		
							1564.40	2658.51		4202.91		1838.59		
						166.49		1589.17	34.39	3228.05		3048.51		
									2653.14	2653.14		4326.70		
						1989.42			4028.56	6217.76				
									263.70	263.70				
												189.55		
									76.20	76.20				
									85.24	85.24				
									191.85	191.85				
						1305.77	657.88			1958.65		8113.24		



Camera dei deputati
Archivio storico

*Stato delle arginature dei diversi corsi d'acqua
prima e dopo le piene autunnali del 1872,
nella Provincia di Reggio nell'Emilia*



Camera dei deputati

Archivio storico

*Reggio 30 Marzo 1873
L. M. G. Della 2^a Sez.
Pagine Curio*



*Ingr. C. G.
M. M. M.*

Gianni P.



 Camera dei deputati

Archivio storico

Corsi d'acqua

Distinzione dei tratti

Arginatura destra

- Dal fusine Debarlo al ponte della Scutellaria
- Dal detto ponte al Mulino Goffi
- Dal detto Mulino al folto della Croce
- Dal detto folto alla fananca
- Dalla fananca alla Macchia di San Giovanni
- Dalla Macchia di San Giovanni all'incontro della Difesa di Gualliera
- Dal detto incontro all'altra rampa inferiormente a Gualliera
- Dalla detta rampa al ponte del Bauanetto
- Dall'unione dell'argine maestro col lo col detto del dorrota prestato al gonite della fananca fino all'incontro dell'argine degli spalti
- Dal questo punto all'argine traversante Boldrini
- Dal traversante Boldrini alla Cagliata
- Dalla Cagliata alla falata Davini
- Dalla falata Davini al confine Mantovano

Fiume Po
avanti le piene autunnali
del 1872.



Camera dei deputati
Archivio storico

Argomenti		Misure nelle sezioni di argenti		Sargenti Celle comuni	Celle di Sargi		Esecuzioni
Parziali	Comp. per	Super da 10 a 25 metri piena	Sotto da 10 a 25 metri piena		Esterno	Interno	
1463 00	" "	0 83	" "	4 83	1: 1 1/2	1: 1 1/2	<p>Le arginature trovano generalmente luttore come si ha risultare dal presente stato, tranne ne il tratto depressivo a destra del Crostolo, stato in un modo conveniente fanno con regolarità Esteriori soprassuoli. -</p> <p>Molti progetti sono stati già presentati per lavori radicali. Con provvedimenti più limitati da ampliarsi. E' stato nuovo proposte di sistemazioni in appresso, come vedesi anche avvertito nella relazione del 25 Marzo corrente sulla memorabile piena dell' ottobre 1872. Di questi uffici -</p> <p>Tali proposte fondate sulle massime della Ministeriale Circolare N. 3651 del 12. Febbrajo u. s. 2709</p> <p>E dalle istruzioni della Commissione visitatrice serviranno a dare alle arginature le stabilite dimensioni assegnandofi loro per lo la larghezza in sommità dai metri 10.00 ai metri 7.00. col franco di metri 0.80 sulla M. P. e per gli influenti la larghezza di metri 7.00 ai metri 4.00 verso la loro origine.</p> <p>Quanto poi alle arginature del fiume So, e dei tronchi inferiori del detto influenti maggiormente soggetti a rigurgito si ritiene di poter rassegnare i corrispondenti definitivi progetti, tutt' entro il corrente anno per la loro pronta esecuzione. -</p>
260 00	" "	0 42	" "	5 30	1: 1 1/2	1: 1 1/4	
424 50	9689 00	0 86	" "	7 71	1: 2.00	1: 2.00	
2949 50	" "	0 80	" "	7 85	1: 2.00	1: 2.00	
2396 00	" "	0 83	" "	5 54	1: 2.00	1: 2.00	
" "	" "	" "	" "	" "	" "	" "	
300 00	114 00	0 30	" "	5 34	1: 1 5/8	1: 1 7/8	
" "	" "	" "	" "	" "	" "	" "	
1090 00	" "	0 36	" "	7 70	1: 2.00	1: 1.50	
1328 00	" "	0 68	" "	8 15	1: 2.00	1: 2.00	
" "	" "	" "	" "	" "	" "	" "	
" "	" "	" "	" "	" "	" "	" "	
860 00	" "	0 52	" "	5 82	1: 1 3/8	1: 1 5/8	
1000 00	1860 00	0 55	" "	4 00	1: 2.00	1: 2.50	
2385 00	" "	1 49	" "	8 00	1: 1 1/2	1: 2.00	
2150 00	813 00	1 04	" "	7 63	1: 1 1/2	1: 2.00	
3600 00	" "	0 62	" "	7 70	1: 1 1/2	1: 2.00	
24798 00							

Archivio storico

Giuseppe Longa



 Camera dei deputati

Archivio storico

Corse d'acqua

Distinzioni dei tratti

Arginatura destra

Dal picchetto d'indicazione N.º 7, contro il Casine Del Carlo, a
picchetto N.º 8

Dal picchetto N.º 8, al picchetto N.º 9

Dal 3 N.º 9, al 3 N.º 10

Dal 3 N.º 10, al 3 N.º 11

Dal 3 N.º 11, al 3 N.º 12

Dal 3 N.º 12, al 3 N.º 13

Dal 3 N.º 13, al 3 N.º 14

Dal 3 N.º 14, al 3 N.º 15

Dal 3 N.º 15, al 3 N.º 16

Dal 3 N.º 16, al 3 N.º 17

Dal 3 N.º 17, al 3 N.º 18

Dal 3 N.º 18, al 3 N.º 19

Dal 3 N.º 19, al 3 N.º 20

Dal 3 N.º 20, al 3 N.º 21

Dal 3 N.º 21, al 3 N.º 22


Dal 3 N.º 22, al 3 N.º 23

Dal 3 N.º 23, al 3 N.º 24

Dal 3 N.º 24, al 3 N.º 25

Dal 3 N.º 25, al 3 N.º 26

Fiume Enza
avanti le piene autunnali
del 1872.



Camera dei deputati
Archivio storico

55.152.000

Argomenti		Messa		Soggetti	Riduzione	
Argomenti	Compensi	in carta per	in carta per		Estimo	Autore
"	"	"	"	"	"	"
525.00	"	0.48	"	5.90	1: 1/2	1: 1/2
360.00	"	0.95	"	3.30	1: 1/2	1: 1/2
691.00	"	0.90	"	1.40	1: 1/2	1: 1/2
600.00	"	0.80	"	1.20	1: 1/2	1: 1/2
972.00	"	0.80	"	2.40	1: 1/2	1: 1/2
650.00	"	0.45	"	2.50	1: 1/2	1: 1/2
546.00	"	0.90	"	3.10	1: 1/2	1: 1/2
587.00	"	0.55	"	1.00	1: 1/2	1: 1/2
496.00	"	0.53	"	1.50	1: 1/2	1: 1/2
1124.00	12697.00	0.63	"	3.00	1: 1/2	1: 1/2
329.00	"	0.76	"	2.00	1: 1/2	1: 1/2
610.00	"	0.50	"	3.00	1: 1/2	1: 1/2
712.00	"	0.50	"	2.00	1: 1/2	1: 1/2
664.00	"	0.37	"	1.50	1: 1/2	1: 1/2
758.00	"	0.22	"	2.20	1: 1/2	1: 1/2
640.00	"	0.50	"	2.00	1: 1/2	1: 1/2
552.00	"	0.50	"	2.50	1: 1/2	1: 1/2
668.00	"	0.40	"	3.20	1: 1/2	1: 1/2
1152.00	"	1.00	"	4.40	1: 1/2	1: 1/2

Sullo stato presente di queste argomentazioni
 veggasi l'osservazione generale compresa
 nello Stato dell'argomentazione del Tema 80

Camera dei deputati
 Archivio storico

Monente Brasile



 Camera dei deputati

Archivio storico

Corsi d'acqua

Distinzioni dei tratti


Arginatura destra

Dalla pilaonica di Vigorosso fino contro lo sbocco della fa-
vella
Dallo sbocco della favella sino rimpetto al confine del
circondario di Reggio Emilia
Dal detto confine al Ponte delle Portine
Dal Ponte delle Portine alla sua unione coll'argine
sinistro del fanalazzo
Dallo sbocco del fanalazzo in quello del Casello Ferrarese
Dal Casello Ferrarese alla Botte Ventivoglio
Dalla Botte Ventivoglio al Ponte del Baccanetto
Dal Ponte del Baccanetto al Ponte della Favella

Arginatura sinistra

Dallo sbocco del cavo Favella al confine di Sualtheri
Dal confine di Sualtheri al Ponte delle Portine
Dal Ponte delle Portine al confine di Santa Vittoria
Dal confine di Santa Vittoria allo sbocco del cavo
del Mulino
Dallo sbocco del cavo del Mulino allo sbocco del fa-
nalazzo
Dallo sbocco del fanalazzo sino rimpetto il Casello Ferrarese
Dal Casello Ferrarese alla Botte
Dalla Botte Ventivoglio al Casello Polio
Dal Casello Polio al Ponte del Baccanetto

Corrente postale
avanti le piene autunnali
del 1872.



Camera dei deputati
Archivio storico

Argomenti		Materia		Soggetti	Combinazioni		Osservazioni
Argomenti	Combinazioni	Supra la massima prima	Sotto la massima prima		Sublime	Sublime	
1129 00	" "	0 34	" "	2 65	1: 1 50	1: 1 75	Dello stato presente di queste arginature veggasi l'osservazione generale compresa nello stato dell'arginatura del fiume Po
" "	" "	" "	" "	" "	" "	" "	
2520 70	" "	0 76	" "	3 30	1: 1 50	1: 1 50	
1610 00	" "	0 82	" "	2 50	1: 2 00	1: 1 75	
" "	" "	" "	" "	" "	" "	" "	
381 10	1241 70	0 82	" "	3 30	1: 1 75	1: 1 75	
1030 00	" "	0 38	" "	4 70	1: 1 75	1: 1 75	
1467 00	" "	0 77	" "	4 50	1: 2 00	1: 1 75	
200 00	" "	0 60	0 63	5 10	1: 2 00	1: 1 50	
360 00	" "	0 00	0 17	5 10	1: 2 00	1: 1 75	
1815 00	" "	0 16	" "	5 10	1: 2 00	1: 1 75	
750 00	" "	0 77	" "	6 15	1: 2 00	1: 1 75	
355 00	" "	" "	0 12	6 15	1: 2 00	1: 1 75	
2520 71	" "	0 10	" "	5 02	1: 1 50	1: 1 50	
1610 00	" "	0 61	" "	5 30	1: 2 00	1: 2 00	
30 00	" "	" "	0 19	8 20	1: 1 50	1: 2 00	
537 00	" "	0 15	" "	7 00	1: 1 50	1: 2 00	
" "	" "	" "	" "	" "	" "	" "	
460 00	" "	0 32	" "	4 30	1: 1 75	1: 1 75	
" "	11334 71	" "	" "	" "	" "	" "	
550 00	" "	0 29	" "	5 16	1: 1 50	1: 1 50	
1030 00	" "	0 60	" "	6 50	1: 2 00	1: 2 00	
1667 00	" "	0 62	" "	6 20	1: 2 00	1: 2 00	
1430 00	" "	0 61	" "	6 18	1: 2 00	1: 2 00	
1250 00	" "	0 35	" "	5 80	1: 1 75	1: 1 50	
23802 41							

Camera dei deputati
 Archivio storico

Volatore Canale



 Camera dei deputati

Archivio storico

corsi d'acqua

Distinzione dei tratti

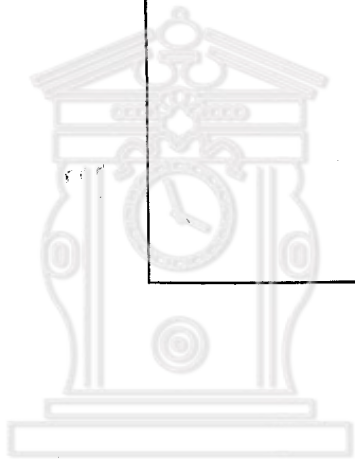
Arginatura destra

Dall'argine dei Tratti alla Paricazione Valtè...
Dalla Paricazione Valtè alla Paricazione Stanzè...
Dalla Paricazione Stanzè alla Paricazione Cirelli...
Dalla Paricazione Cirelli al Ponte della Forca...
Dal ponte Forca al ponte del Chiagnano...
Dal ponte del Chiagnano al suo sbocco in frastolo...

Colatore Canalaccio
avanti le piene autunnali
del 1872.

Arginatura sinistra

Dall'argine dei Tratti alla Paricazione Valtè...
Dalla Paricazione Valtè alla Paricazione Stanzè...
Dalla Paricazione Stanzè alla Paricazione Cirelli...
Dalla Paricazione Cirelli al Ponte della Forca...
Dal Ponte della Forca al Ponte del Chiagnano...



Camera dei deputati

Archivio storico

Cassa di Risparmio		Cassa di Risparmio		Cassa di Risparmio	Cassa di Risparmio		Cassa di Risparmio
Passivo	Attivo	Conto di deposito	Conto di deposito		Conto di deposito	Conto di deposito	
2301 00	" "	0 40	" "	2 65	1:1 50	1:1 50	Sullo stato presente di queste argomentazioni vedgersi l'osservazione generale compresa nello stato dell'argomentazione del fiume c ^o
799 00	" "	0 56	" "	2 60	1:1 50	1:1 75	
1413 00	" "	0 70	" "	2 80	1:1 75	1:1 75	
2006 50	11100 00	0 65	" "	2 80	1:1 50	1:1 75	
3412 50	" "	0 32	" "	4 00	1:1 50	1:1 75	
1178 00	" "	0 48	" "	4 00	1:1 50	1:2 00	
2301 00	" "	0 50	" "	1 60	1:1 75	1:1 75	
799 00	" "	0 51	" "	1 80	1:1 75	1:1 75	
1402 00	9922 00	0 52	" "	2 60	1:1 75	1:1 75	
2006 50	" "	0 50	" "	2 60	1:1 75	1:2 00	
3412 50	" "	0 50	" "	2 70	1:1 75	1:1 75	
	21022 00						

Camera dei deputati
Archivio storico

*Variationi avvenute nei Magazzini Idraulici
dei diversi corsi d'acqua di 2.^a categoria al
seguito delle piene autunnali del 1872 nella
Provincia di Reggio nell'Emilia*



Reggio 30 Marzo 1873

L. Aug. della 2.^a Divisione

Stazio Luzzo

L. Aug. Capo

M. Manca



Giuseppe P. di Roma,
Monte Testa, abitatore banalazzo



 Camera dei deputati

Archivio storico


Indicazione degli Effetti	Magazzini Stralici		Quantità e Valore degli Effetti																	
	Procalità in cui sistono	Dove d'acqua mi sono destinati	Aggiunti						Dorati											
			Effetti nuovi		Effetti usati		Effetti nuovi		Effetti usati		Effetti quantità									
			Quantità	Valore	Quantità	Valore	Quantità	Valore	Quantità	Valore										
Sacchi	Brescello	Fiume Po			278	277.60														
		Domini				277.60														
		di mano gli effetti usati				70.														
		Residuo				147.60														

Spesi il Magazzino di



Camera dei deputati
 Archivio storico

Numero d'ordine	Indicazione degli Effetti	Magazzini Idraulici	
		Località in cui esistono	Torri d'acqua cui sono destinati
1	Stufe di piovra	Quattieri	Torre d'acqua e Torroni Trozzolo
2	Torroni a vento		



Camera dei deputati

Archivio storico

Quantità e Valore degli Effetti

Aggiunti						Sortiti					
Effetti nuovi		Effetti usati		Effetti fuori d'uso		Effetti nuovi		Effetti usati		Effetti fuori d'uso	
Quantità	Valore	Quantità	Valore	Quantità	Valore	Quantità	Valore	Quantità	Valore	Quantità	Valore
.	27	17	.	.
.	177	177	.	.
								<u>3</u>	<u>194</u>		


Comunicato

Camera dei deputati

Archivio storico

Ufficio di Magazzino di Livorno

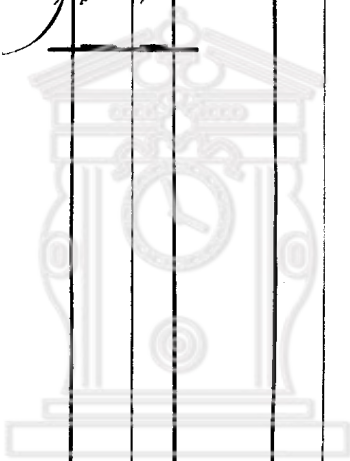
		Magazzini Idraulici	
		Località in cui esistono	Corsi d'acqua ai quali sono destinati
N. d'ordine	Indicazione degli effetti		
	1. Budili con manichi..... 2. Vanghe..... 3. Stucchi.....	Giustalla Si trovano gli effetti	S. Gimignano D.o Corrente Crosti Sommano... Si trovano gli effetti Residuo...



Quantità e valore degli Effetti

Aggiunti						Dorati					
Effetti nuovi		Effetti usati		Effetti fuori Uso		Effetti nuovi		Effetti usati		Effetti fuori Uso	
Quantità	Valore	Quantità	Valore	Quantità	Valore	Quantità	Valore	Quantità	Valore	Quantità	Valore
150	162.50	5	4.35
100	135.	1.	1.35
.	2	3.00	.	.
-----		-----		-----		-----		-----		-----	
277.50						6.10		3.			
9.10											
-----		-----		-----		-----		-----		-----	
268.40								9.10			
-----		-----		-----		-----		-----		-----	
						Totale					

Segue il Mugugno del Regno



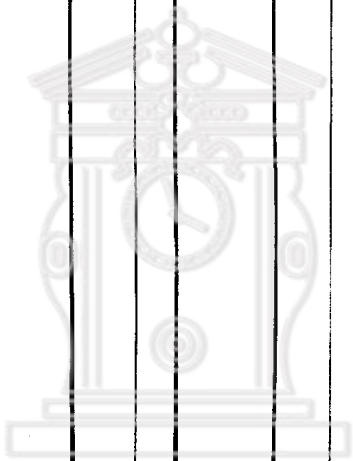
Camera dei deputati
 Archivio storico

		Magazzini Idraulici	
N.° Volume	Indicazione degli Effetti	Località in cui esistono	Corse d'acqua cui sono destinati
1	Sacchi	Segone	Volatore Canalare



Quantità e valore degli Effetti

Aggiunti						Dorlati					
Effetti nuovi		Effetti usati		Effetti fuori uso		Effetti nuovi		Effetti usati		Effetti fuori uso	
Quantità	Valore	Quantità	Valore	Quantità	Valore	Quantità	Valore	Quantità	Valore	Quantità	Valore
"		"		"		"		6.	6. 00		
								-	-		
								6.	6. 00		



Camera dei deputati
Archivio storico

*prospetto del Personale Meccanico Combattenti
addetto al Servizio Idraulico delle Opere di 1.^a
e 2.^a Categoria nella Provincia di Reggio
nell'Emilia*

Camera dei deputati

Archivio storico

Reggio 30 Marzo 1873

L'Ingeg. Capo

Umanini



Legnani e S. Giovanni

Qualità

Legnani

Abitazione di cui l'ingegnere
mi ha dato gli schizzi
del 1842 e 1843. Esistono
ora.

Urbanità speciale

Urbanità

1. Legnani S. Giovanni

Abitazione di cui l'ingegnere
mi ha dato gli schizzi

Esistono ora.

Esistono ora. L'ingegnere mi ha dato gli schizzi del 1842 e 1843. Esistono ora.

2. Legnani S. Giovanni

Abitazione di cui l'ingegnere
mi ha dato gli schizzi

Esistono ora.

Esistono ora. L'ingegnere mi ha dato gli schizzi del 1842 e 1843. Esistono ora.

3. Legnani S. Giovanni

Abitazione di cui l'ingegnere
mi ha dato gli schizzi

Esistono ora.

Esistono ora. L'ingegnere mi ha dato gli schizzi del 1842 e 1843. Esistono ora.

4. Legnani S. Giovanni

Abitazione di cui l'ingegnere
mi ha dato gli schizzi

Esistono ora.

Esistono ora. L'ingegnere mi ha dato gli schizzi del 1842 e 1843. Esistono ora.

5. Legnani S. Giovanni

Abitazione di cui l'ingegnere
mi ha dato gli schizzi

Esistono ora.

Esistono ora. L'ingegnere mi ha dato gli schizzi del 1842 e 1843. Esistono ora.



Urbanità speciale



Reggio addi 23. Marzo 1873.

MINISTERO DEI LAVORI PUBBLICI

R. GENIO CIVILE

DELLA

PROVINCIA DI REGGIO NELL' EMILIA

N.° 173

L' INGEGNERE CAPO

Risposta alla Nota

N.° 6283
3942

del 15. Marzo 1873, 71075.

Allegati


N.° 2.

Oggetto

Relazione sulle Piere del 19 al 24
Ottobre 1872.

Alta Direzione Generale
della Direzione Provinciale

Roma



Come il sottoscritto qui a
soddisfare all' invito portato
dalla rivista "Minisid" Mod.
N.° 6283 del 15. and. mese del
l' indico di una nuova Re-
lazione generale sulla grande
piena del fiume Po e suoi
affluenti del 25 Ottobre 1872,
sulla quale è stato già este-
samente riferito col foglio
N.° 5064 del 16 Novembre de-
anno, and' è che non rima-
re in questo che di ripetere
i cenni già fatti presenti
sui fatti principali, e circo-
stanze diverse occorse nel

//.

periodo dei maggiori progressi dell'avvenuta straordinaria piena del grande fiume, la quale non ha mancato di tenere gli animi in viva apprensione sulla sicurezza delle arginature anche in questa Provincia, ove fosse venuta meno la vigile cura della sorveglianza, e l'attività dei lavori per la loro difesa.

Le acque del Po hanno incominciato ad inspirare timori di piena nel 19 Ottobre 1877 quando, secondo esse N. 619. al. l'Altimetro del Braia, nullo, in tale stato d'intemperanza, persistente da molte ore, non avvenivano ad alcun rallentamento sotto la triste influenza di lunghe continue pioggie per la dominante stagione.

//

siroccale, onde il sudd. si
è fatto sollecito ad eseguir
nessuna visita alle argine,
tutte maggiormente merite
voti di osservazioni, dopo
le quali ispezioni si è
restituito all' Ufficio centrale
onde in esso lasciare le vic
correnti disposizioni per
caso pure di piene in
troubi degli influenti con
presi nel secondario di
Poggio, e tenersi quindi di
spitto a fare ritorno al P.,
come è avvenuto dietro
la notizia sull' allegrezza
giunta dalle acque alle
ore 9 pomerid. di D. giorno
di M. 6. 35, corrispondente
al segno di guardia, che
gli è stata spedita dal
Sig. Aug. di Poggio, re
messo a ordinare e serve
gliare il servizio di qua
dia, attivato giusta le norme.

Il.



Camera dei deputati
Archivio storico

istruzioni nella notte
seguente.

Successivamente la Pi,
na ha continuato ad ele-
varsi fino alle ore 8,
andò " d. 27, in cui è
giunta a toccare l'al-
tezza di $M^{\circ} 4.96$, super-
sione di $M^{\circ} 0.26$ alla
massima del 4 Ottobre
1868 con un aumento
per ora ragguagliata,
mente di $M^{\circ} 0.0177$, che
è andato variando dai
 $M^{\circ} 0.01$ ai $M^{\circ} 0.03$ men-
tenendosi tra questi li-
miti talvolta staziona-
ria, e talora anche in
diminuzione, le quali
variazioni si sono ri-
scovate in qualche of-
servazione oraria. Infine,
desi fino a $M^{\circ} 0.06$, che
però non hanno avuto
sequito.

///



Le succinate di ammonio
si è osservato - dovendosi più
spesso al rallentamento delle
acque discendenti del grande
fiume per le rotte degli
argini di cinta, le quali
però hanno dato a vedere
quanto poco giovassero le
espansioni rese libere dei
serragli da essi contenute
col pronto rialzarsi delle
acque medesime; ed in
parte dipendere dalle osi-
lezioni del Crostolo, alzatosi
a più riprese avuti esso
ed il canale allo stato
di piena, che ha seguiti
nel primo M. 5.70, e nel
secondo M. 4.55, alle pi-
mosi di M. 1.40 e M. 1.12
delle rispettive massime pie-
ne conosciute.

All'esso delle piene con-
temporanee del Crostolo
per le acque proprie, e
del suo influente canale,

//

Del fiume Po è affatto in-
solito per diverso Dominio dei
Punti cui sono dovute; ed
un simile avvenimento to-
talmente straordinario, e
nuovo negli atti di questo
Uffizio, si è quello che ha
inquietato più forti inque-
tadini in vista del rigar-
gato del Po, elevatosi già fin
presso la sommità degli
argini nel tronco inferiore
del brostolo medesimo.

Le più forti timori, resi
più forti, dall' avvisato del
la stagione, è stato ordi-
nato dal sott. di munirsi
coll' impiego della massima
forza possibile di squas-
sate le arginature più de-
presse in destra e sinistra
del brostolo, e lungo la
linea continuativa circo-
naria di Guastalla (per la
lunghezza complessiva di
chil. 7. 271 colla quale

opera di rialzo è stata per-
tata generalmente (a d.
arginatura ad un piede,
vicente franco, cui dicesi
la sua sicurezza), essendo
stata la med. in parte
sormontata dall'altezza
delle acque.

Men lavoro esteso,
ed ottimodo faticoso per par-
ve improvvisi di fango
nel luogo del maneggio
delle terre, e per l'im-
pedimento delle piogge
quasi continue, è stato
eseguito in pochi giorni
e notti con braccia di
uomini stimolati dagli
incitamenti dei sorveglianti,
(ed incoraggiati dal trat-
tamento di pane e vino
loro fornito oltre la pro-
messa della giornale mer-
cede ai med. Doutry

E nonostante estolico,
re potevasi dubitare che

ff.



Camera dei deputati
Archivio storico

29
20
7/90

avvicinandosi coll'impensabile della stagione
in qualche modo improvvisamente
so aumento d'acqua nel
crostolo non bastasse
se alla necessaria difesa,
onde i due vennero risolti
dal sott. di chiamare in
soccorso, rivolgendosi con
telegramma all'Autorità
Provinciale, quattro Com-
pagnie della truppa
stanziate in Reggio, la
cui cooperazione più che
al lavoro ha giovato so-
per tutto per l'attiva vi-
gilanza, del pari som-
mamente interessante per
l'ordine e tranquillità
in momenti in cui ogni
menomo incidente poteva
bastare a dare luogo
a pericoli, ed allarmi nel-
la popolazione, vivamen-
te commossa.

Alti pericoli si hanno

11

avute nella comparsa di
filtrazioni negli argini, e
di fontanelli su diversi
punti della campagna
in vicinanza alla linea
del Pof.

Le prime denunce di
talpinare, ed una ne è sta-
ta riparata coll'assistenza
del sott. nell'argine attorno
a Guastalla, che per la
sua posizione poteva farsi
aspiri minacciosa. Le
scaturigini, o getti sorti
all'esterno dell'argine de-
nono anche essi a filtra-
zioni delle acque del pof.
ma, alcune delle quali
manifestatesi ora per la
prima volta, ed altre so-
lite ad apparire anche
in passato ad ogni cir-
costanza di piena.

Quello fra i detti fon-
tanelli, che ha addim-
strato maggiore impor-
tanza durante la piena

///

Dell' Ottobre è avvenuto
nel Comune di Boretto
alla distanza di M. 2850
dal piede dell' argine
in fronte, nel luogo del
Pozzo della fabbrica Caf.
saglia, composta della
parte rustica con stalla,
e dell' abitazione padro-
nale . . .

Il getto dell' acqua che si
versava sopra la detta
pozzo era molto copiosa,
e turbida in modo che con-
teneva dappertutto un
tubo di materie del suo
fiume, e ha trasportato
nel tempo della sua mag-
giore forza limo misto a
sabbia nerstra in una quantità
quattro volte sensibile causando
movimenti e scoppie
nella parte interna della
casa, che l' hanno resa
pericolosa e per questo ha
tempo interamente inhabitata.

//.



Camera dei deputati
Archivio storico

Portandosi il fello sul luogo
appena ricevuto l'arrivo
di un simile fello, ha
trovato colà che esisteva
talo di chiname con sacca
spicua di terra il pozzo,
ma ravvisando meglio re,
singolo con grande ripan,
ha fatto ordinato che non si
faccia coll'ingegno di altri
sacca per macchine portate
il lavoro ad una certa al,
leppa traque hanno inco,
minista a rendersi più chiara,
e diminuisce quindi il te-
more di maggiori pericoli.

A' ullius questo auridato
di ribasarsi della prima,
e perciò anche di minore
importanza di quanto sem-
brava dovesse meritare, è
stato una fenditura della
lunghezza circa di $\text{L. } 40,00$
comparsa sulla sommità
dell'argine alla fronte sta-
rina, in luogo detto la



Scapitata, a Mt. 2, 30 circa
infra, Guastalla, la qua-
le estendevan nel punto
della sua maggiore ricor-
denza a Mt. 2, 20 dal
ciglio esterno, 10 Mt. 2, 30
dall'opposto, avendo l'in-
terno argine la larghezza
di Mt. 3, 00, ed un fessura
di Mt. 1, 00, 40 colle
scarpie verso l'argine nel
rapporto di 1:2, e ester-
namente di Mt. 1, 1. 1/2
Ritornando come questo
distacco a ridosso di
M. 10 al piede dell'ar-
gine in causa dell'abba-
ndono del piano della
campagna, improvvisamen-
te operato coll'asportazione
di terra, si sono
anche ivi vari luoghi
abbastanza scaturigini,
dalle quali trovavasi esso
innondato per esteso spa-
zio nel momento dell'ac-
canto distacco, appog-
giandosi le acque alla

//.

scoperta dell'aspino per
un'altezza circa di Me-
tri 0,37.

Ma la minaccia della
paura alla fronte pariva
nessun altro avvenimento
è sopraggiunto a distur-
bare gli animi, restati
tranquilli per molti
superati pericoli, e
vengono ancora assicura-
ti dal solo deciso passo
dalle acque, discese alle
ore 9 pomerid. del 19
Ottobre alle ore 8 pomerid.
del 29 di nuovo al se-
gno di guardia esumando
l'incremento medio maris
in questo secondo peris.
Lo di tempo di M. 00103.
E così questa Provin-
cia ha potuto avvenire
referente andare esu-
te da ogni grave in-
fortunio malgrado le
agitazioni incessanti

///

trovate in piedi, nel più
preziosi momenti del
suo esilio della prima
del 18. le popolazioni in
particolare modo di Gua-
stalla e di Guastalla, più
da vicino minacciate dal
sopravvento delle prime
contropressioni del Ca-
so e Castolo, se si
eccettuano gli allagamen-
ti delle interne allu-
zioni del 18 per 100
rispetto dei rispettivi ar-
gimenti di città, cui
tornano essi solitamen-
te soggetti per la natu-
rale loro posizione, e
speciali condizioni volu-
te per legge dallo stat.
so buon reggimento del
grande fiume, in tale
uno stato di piuma
ordinaria

Ed mi si avventuroso
questo riesumare lo

//



Camera dei deputati
Archivio storico

CORPO REALE DEL GENIO CIVILE

PROVINCIA DI REGGIO (Emilia)

SEZIONE 2.^a

Fiume Po

Tronco 2.^o

Servizio Idraulico

REGISTRO

delle osservazioni idrometriche in corso di Piena

Idrometro *M.* del Ponte *Baccanello*

Incomincia il giorno 1^o Ottobre 1872 alle ore 4 pomeridiane.

Termina il giorno 1^o Novembre 1872 alle ore 12,30 ant.

AVVERTENZA = La massima piena finora conosciuta del suddetto Fiume è quella del
in cui il pelo d'acqua arrivò a m. sopra zero ossia sopra il livello di magra ordinaria.

(Tip. Lucchini.)



*Uscita
Piero C...*

*Quattordici 6 Dicembre 1872
Assistente di 1^o classe
G. Montini*

REGISTRO delle Osservazioni IDROMETRICHE in corso di PIENA fatte nel tronco 2.° del Fiume Po all' Idrometro del PONTE BACCANELLO, lo zero del quale corrispondente alla massima magra del 1817, trovasi M. 8. 63 sotto il sottarco di mezzo di detto Ponte.

ANNO 1872				MESE DI Ottobre					
ORE	Giorno	Pelo d'acqua sopra zero		Giorno	Pelo d'acqua sopra zero		Giorno	Pelo d'acqua sopra zero	
		Metri	Cent.		Metri	Cent.		Metri	Cent.
1. Antim.	17			18	6	04	19	6	47
1. 30 »	17			18	6	05	19	6	48
2. »	17			18	6	06	19	6	50
2. 30 »	17			18	6	07	19	6	52
3. »			43		6	08	19	6	54
3. 30 »					6	09	19	6	55
4. »					6	10	19	6	56
4. 30 »					6	11	19	6	58
5. »					6	12	19	6	59
5. 30 »					6	13	19	6	60
6. »			51		6	13	19	6	62
6. 30 »					6	14	19	6	63
7. »					6	14	19	6	64
7. 30 »					6	15	19	6	65
8. »					6	15	19	6	67
8. 30 »			58		6	15	19	6	69
9. »					6	16	19	6	70
9. 30 »					6	17	19	6	72
10. »					6	17	19	6	73
10. 30 »					6	18	19	6	74
11. »					6	18	19	6	75
11. 30 »					6	18	19	6	76
12. Merid.			69		6	18	19	6	77
12. 30 Pom.					6	18	19	6	79
1. »					6	18	19	6	80
1. 30 »					6	19	19	6	81
2. »					6	19	19	6	83
2. 30 »					6	19	19	6	84
3. »			78		6	19	19	6	85
3. 30 »					6	19	19	6	86
4. »					6	20	19	6	87
4. 30 »					6	20	19	6	88
5. »			81		6	20	19	6	89
5. 30 »					6	20	19	6	90
6. »			85		6	20	19	6	91
6. 30 »					6	20	19	6	92
7. »			90		6	20	19	6	93
7. 30 »					6	20	19	6	94
8. »			94		6	20	19	6	95
8. 30 »					6	20	19	6	96
9. »			96		6	20	19	6	97
9. 30 »					6	20	19	6	98
10. »			98		6	19	19	6	99
10. 30 »					6	19	19	6	00
11. »			00		6	19	19	6	01
11. 30 »					6	19	19	6	02
12. Merid.			02		6	19	19	6	03
12. 30 Pom.					6	19	19	6	04

Segno
di Guardia

ANNO 1874

MESE DI *Ottobre*

ORE	Giorno	Pelo d'acqua sopra zero		Giorno	Pelo d'acqua sopra zero		Giorno	Pelo d'acqua sopra zero		Giorno	Pelo d'acqua sopra zero	
		Metri	Cent.		Metri	Cent.		Metri	Cent.		Metri	Cent.
1. Antim.	<i>21</i>	7	08	<i>22</i>	7	38	<i>23</i>	7	87	<i>24</i>	7	71
1. 30 »	<i>Ottobre</i>	7	11	<i>Ottobre</i>	7	38	<i>Ottobre</i>	7	85	<i>Ottobre</i>	7	71
2. »	<i>1872</i>	7	15	<i>1872</i>	7	38	<i>1872</i>	7	85	<i>1872</i>	7	71
2. 30 »		7	18		7	38		7	84		7	71
3. »		7	18		7	39		7	90		7	71
3. 30 »		7	19		7	39		7	91		7	71
4. »		7	19		7	45		7	92		7	76
4. 30 »		7	19		7	48		7	92		7	76
5. »		7	20		7	51		7	93		7	76
5. 30 »		7	20		7	54		7	93		7	76
6. »		7	20		7	55		7	94		7	76
6. 30 »		7	20		7	56		7	94		7	76
7. »		7	15		7	58		7	94		7	73
7. 30 »		7	15		7	58		7	94		7	73
8. »		7	13		7	60		7	94		7	73
8. 30 »		7	13		7	60	<i>Massima</i>	7	96		7	73
9. »		7	15		7	61	<i>spingente</i>	7	96		7	73
9. 30 »		7	16		7	61		7	94		7	73
10. »		7	17		7	62		7	92		7	73
10. 30 »		7	18		7	62		7	90		7	73
11. »		7	18		7	61		7	89		7	73
11. 30 »		7	18		7	61		7	88		7	73
12. Merid.		7	21		7	64		7	86		7	73
12. 30 Pom.		7	22		7	64		7	86		7	73
1. »		7	22		7	64		7	85		7	73
1. 30 »		7	23		7	64		7	85		7	73
2. »		7	24		7	63		7	85		7	73
2. 30 »		7	25		7	63		7	85		7	73
3. »		7	25		7	63		7	85		7	73
3. 30 »		7	25		7	64		7	85		7	72
4. »		7	25		7	65		7	84		7	71
4. 30 »		7	25		7	65		7	84		7	71
5. »		7	28		7	68		7	83		7	71
5. 30 »		7	28		7	68		7	83		7	71
6. »		7	29		7	69		7	82		7	71
6. 30 »		7	30		7	70		7	82		7	70
7. »		7	33		7	71		7	81		7	70
7. 30 »		7	33		7	72		7	80		7	70
8. »		7	34		7	74		7	79		7	70
8. 30 »		7	35		7	75		7	79		7	70
9. »		7	35		7	78		7	78		7	70
9. 30 »		7	35		7	78		7	78		7	70
10. »		7	37		7	79		7	78		7	73
10. 30 »		7	37		7	80		7	77		7	73
11. »		7	34		7	80		7	77		7	73
11. 30 »		7	34		7	81		7	77		7	73
12. Merid.		7	35		7	83		7	77		7	73
12. 30 Pom.		7	30		7	85		7	75		7	73

ANNO 1872

MESE DI Ottobre e Novembre

ORE	Giorno	Pelo d'acqua sopra zero		Giorno	Pelo d'acqua sopra zero		Giorno	Pelo d'acqua sopra zero		Giorno	Pelo d'acqua sopra zero	
		Metri	Cent.		Metri	Cent.		Metri	Cent.		Metri	Cent.
1. Antim.	27	6	54	31	6	29	31	6	04	1	77	
1. 30 »	28	6	54	1	6	28	2	6	04	1	78	
2. »	29	6	54	2	6	28	3	6	04	1	77	
2. 30 »	30	6	54	3	6	27	4	6	04	1	77	
3. »	31	6	53	4	6	26	5	6	02	1	77	
3. 30 »	1	6	53	5	6	25	6	6	02	1	77	
4. »	2	6	52	6	6	24	7	6	02	1	76	
4. 30 »	3	6	51	7	6	24	8	6	01	1	76	
5. »	4	6	51	8	6	23	9	6	01	1	76	
5. 30 »	5	6	50	9	6	24	10	6	00	1	73	
6. »	6	6	50	10	6	24	11	6	00	1	72	
6. 30 »	7	6	49	11	6	23	12	6	00	1	72	
7. »	8	6	49	12	6	23	1	6	98	1	71	
7. 30 »	9	6	48	1	6	23	2	6	98	1	70	
8. »	10	6	47	2	6	23	3	6	97	1	69	
8. 30 »	11	6	47	3	6	23	4	6	97	1	68	
9. »	12	6	47	4	6	23	5	6	97	1	68	
9. 30 »	1	6	47	5	6	22	6	6	95	1	68	
10. »	2	6	46	6	6	21	7	6	95	1	68	
10. 30 »	3	6	46	7	6	20	8	6	94	1	67	
11. »	4	6	46	8	6	19	9	6	94	1	67	
11. 30 »	5	6	46	9	6	18	10	6	93	1	66	
12. Merid.	6	6	46	10	6	17	11	6	93	1	66	
12. 30 Pom.	7	6	45	11	6	17	12	6	92	1	65	
1. »	8	6	45	12	6	16	1	6	91	1	65	
1. 30 »	9	6	45	1	6	16	2	6	91	1	63	
2. »	10	6	44	2	6	15	3	6	91	1	62	
2. 30 »	11	6	44	3	6	14	4	6	91	1	62	
3. »	12	6	44	4	6	13	5	6	90	1	60	
3. 30 »	1	6	43	5	6	13	6	6	90	1	60	
4. »	2	6	43	6	6	13	7	6	89	1	59	
4. 30 »	3	6	43	7	6	12	8	6	88	1	59	
5. »	4	6	43	8	6	11	9	6	87	1	58	
5. 30 »	5	6	42	9	6	11	10	6	85	1	57	
6. »	6	6	42	10	6	11	11	6	85	1	56	
6. 30 »	7	6	42	11	6	10	12	6	85	1	56	
7. »	8	6	41	12	6	10	1	6	84	1	55	
7. 30 »	9	6	41	1	6	09	2	6	84	1	55	
8. »	10	6	41	2	6	08	3	6	83	1	54	
8. 30 »	11	6	40	3	6	08	4	6	83	1	53	
9. »	12	6	40	4	6	07	5	6	82	1	53	
9. 30 »	1	6	40	5	6	07	6	6	82	1	52	
10. »	2	6	40	6	6	07	7	6	81	1	52	
10. 30 »	3	6	40	7	6	06	8	6	81	1	50	
11. »	4	6	40	8	6	06	9	6	80	1	49	
11. 30 »	5	6	40	9	6	05	10	6	80	1	47	
12. Merid.	6	6	40	10	6	05	11	6	80	1	47	
12. 30 Pom.	7	6	40	11	6	04	12	6	79	1	46	

cessato la sorveglianza degli impieghi

Corpo Reale del Genio Civile

Provincia di Reggio - Emilia

Sezione 2^{da}

Corrente frontolo.

Crono I.

Servizio Idraulico.

Registro

Delle operazioni idrometriche in capo di Siena

Prometto dal fonte delle Cortine

Incomincia il giorno 21. Ottobre

Termina il giorno 29. Ottobre 1872.

La massima piena fuora conspinta in detto
Corrente è quella del 4. Giugno 1870. in cui il pelo
d'acqua arriva a mt. 7.10. sopra lo zero, ossia sopra
il livello di magra



Città
L'ing. Cap.
M. Vanni

Reggio. 5. Novembre 1872.

L'Esponente di 3^a classe firmato = Caffoni
Per copia conforme
S. Biagi.



Idrometro del Ponte delle Cortine.


Camera dei deputati
Archivio storico

copie de son premier livre

Registre de l'Assemblée des députés, tenu au Palais National, pendant la session de 1792, tenue le 29 Mars 1793

Année 1792 Mars 29. Ordre.

Date	1792 Mars 29		1792 Mars 30		1792 Mars 31		1792 Avril 1		1792 Avril 2		1792 Avril 3		1792 Avril 4		1792 Avril 5		1792 Avril 6	
	Nb	Coût	Nb	Coût	Nb	Coût	Nb	Coût	Nb	Coût	Nb	Coût	Nb	Coût	Nb	Coût	Nb	Coût
1792	148	1125	149	1125	150	1125	151	1125	152	1125	153	1125	154	1125	155	1125	156	1125

Scrittore di dichiarare dover
si soprattutto al vivo inter
pellamento con cui si è
trovato secondato dall'Es
ecutore dipendente, e meri
tare perciò speciale ricor
danza al V. Mag. della 2.^a
Divisione. Neq. in Envio per
la indefessita cura con cui
è stato da esso condinva
to nel regolare il servi
gio, e sollecitarsi la ese
cuzione dei lavori, dopo
il quale deve si distinta
menzione al Custode di 2.^a
Classe Marchesi Pietro per
la instancabile cura, e
capacità dimostrata nella
buona condotta delle opere,
e meritarlo del pari enco
mio per l'attività e
voluntà impiegata nel
soddisfare agli importan
tissimi servizi loro
affidati il Custode R.
Corini attilio, l'Assistente

ff.



Camera dei Deputati
Archivio Storico

Arattini Pietro, l'Assist.
Monti Giuseppe, e l'Ass.
sist. Provvisorio Galli
Goffredo, ed inoltre au-
che l'ajutante di 1.
classe. C. Biagi Persia
soltanto chiamato questi
in ajuto per servizio delle
segnature del Palazzo
re della giunta, ed il
custode Hollenstingh.

Al servizio reso dal
Personale Accensis ha
trovato poi un valido
appoggio, che non pote-
vasi desiderare maggior-
mente, nella cooperazione
efficace del C. N.otto
Prefetto, delle Autorità
Comunali, e del Coman-
do dei N.º Carabinieri,
che non hanno mancato
di adoperarsi con ogni
cura e mezzo loro ri-
chiesti disponendo di
opere, di materiali e della

ff.

forza armata e degli agenti
che di ogni qualità vi
nella truppa di linea
giunta dal capo luogo
di Provincia, di quali
tutti è pure dovuta
molta parte dei bus.
ni servizi per busmor,
dine in essi seguiti.
Ed è degna inoltre
di osservazione la di-
sposizione presa dalle
economete autorità Co-
munali di annuire alla
proposta loro fatta
dell'anticipazione del
pagamento per esente
dell'ammone. Del Fe-
nis Civile dei lavorato-
ri, e di alcuni som-
ministratori di generi,
ai quali si sono essi
stessi prestati per le
spese incontrate lungo
le rispettive fronti con
tutta la dovuta regolarità.

ff.




Archivio Storico
Capra de' deputati

e vuole prescritte nelle
disposizioni in materia
rigenti. Ed era questa
una misura indispensabile
le di buon ordine, re-
clamata dai bisogni de-
gli operaj, siccome da
lungo tempo privi di
mezzi di guadagno per
la mancanza di occupazio-
ni in causa della sta-
gione lungamente pro-
vata, e per la promessa
perio loro fatta nel
l'eccezionale lavoro,
del pronto pagamento
della mercede loro do-
vuta al termine im-
mediatamente del me-
desimo.

Le spese maggiori
secondo le diverse frazio-
ni dei Comuni sono
quelle insentite nelle
lire di Gualtiera e
di Gualtiera per molti

1/2



Camera dei deputati
Archivio storico

lavori in esse occorri ad
causa delle minacce di
sommossa degli argini,
mentre nelle altre mi-
nor sono stati i bisogni
manifestati di opere di
difesa, e si sono essi li-
mitati al semplice ser-
vigio di guardia.
Et impostare di tali
spese si ha risultare
complessivamente di
L. n. 14.254.57.

Resta ora, proceden-
dosi alla seconda parte
di questa Relazione, a
soaggiungere alcune in-
formazioni in ordine ai
quarti, e provvedimenti
sussiguiti alla grande
piena, le quali possono
ridursi alle seguenti in-
dicazioni: =

E' avvenuto uno sco-
scendimento al centro della
Pivotta di San Giovanni

//.



Camera dei Deputati
Archivio Storico

sulla Destra dell' Europa, nella
parte dei lavori di fias,
sinistri e quello sovversivo
te, del quale sono i fedeli,
te il rilievo e si sta occu-
pando onde impiantare
il relativo Progetto da
sottoporre.

Al campo della Croce,
in destra del 10.° Reg. a.
Mortelle, si sta lavorando
in via economica per
la riparazione della fra-
na, non molto estesa,
manifestatasi per corrosi-
one della corrente nella
sua spanda interna su,
pensamente al piano del
la magra ordinaria; e
quanto alla parte del
l'opera subsegua sono
in corso le pratiche per
la stipulazione del contratto.

Per lavori di difesa
della frauda accaduta in
sinistra del 10.° Casello

///

infine alla Ghianaja Groggini,
verso la parte esterna del
l'argine, per effetto di dis-
sione alla base del med.
continuano ora gli spen-
dimenti d'asta

Si stanno pure tentando
le pratiche per l'acquisto di
appalto dell'opera di rifian-
chi e di abbeveramento dell'argi-
natura semplice del Cristoforo
sopra al Ponte delle Portine
per una totale lunghezza
di Mili 2.678.

Per la linea alquanto de-
presa, divisa in due
tratti della complessiva
lunghezza di Mili 2.340.20,
che continuano infine al d.
Ponte, e stati soprassoglia-
ti in circostanza della
guerra, si è sottoposto
il regolare Progetto di
abbeveramento per l'appa-
zione

Si attendono le disposi-
zioni, di cui sono state

affiancato dal proprietario
pentista al rialzo dell'ar-
gine - strada sulla rivi-
stra del Castello in P.
Vittoria, per la definitiva
conclusione del relativo
Contratto.

Si va a rassegnare ora
il Progetto, di già impres-
so, di rialzo della linea
di P. della Menzola di S.
Giovanni sopra Guattiana
al Ponte del Baranullo,
e dalla svolta della ba-
nova all'origine degli
spalti in fronte a Guastalla,
della totale lunghezza di
Mili. 3.436.60

Ulterio Progetto si va pre-
sentemente a sottoporre
di rinforzo di due tratti
d'argine in destra del
grande colatore bano,
largo, intaccati da' fra-
nci che rendono piuttosto
debole la loro difesa.
Primario dopo gli accennati



Camera dei deputati
Archivio storico

provvedimento da inoltrarsi
le proposte dell' abate
co dell' arginatura, destra
del brostolo di cui sono
fatti in parte gli studi
e di due altri tratti di
argini in destra di Po, l'uno
attorno Guastalla, e l'altro
supto a Brescello, del quale
ultimo soltanto si hanno
tuttora a fare i rilievi,
che però s' intraprenderanno
non fra breve.

Si hanno inoltre a re-
dare i Progetti di rinfian-
chi e di abamenti di alcu-
ni particolari tratti d'ar-
gini di minor impor-
tanza dell' unghia brostolo, e l'una
l'altro, per una complessi-
va lunghezza di 176, 6. 500.

È saranno pure da ri-
prendersi in seguito le
operazioni dei Progetti
per la sistemazione di di-
versi tratti degli argini
che viene ora proposto
//.

in unirsi di elementi
semplici per loro ingrossa-
mento onde portarli alle
dimensioni prescritte
dal Ministeriale Circolo
n. 2551 del 12 Feb. 1879
2209

Nono queste indicazio-
ni date onde servire
di esigisime sui bi-
sogni, e provvedimenti
relativi, meriti da que-
sto Uffo, nelle opere
intraprese, in corso di
trattative per appalto,
già progettate, o che
tuttora formano oggetto
degli studi di cui si sta
occupandosi, non rimane
qui che di unirsi gli Sta-
ti Idrometrici del Tri-
v. P., e C. Bresolo,
siccome quello degli
influenti che ha inspi-
rato più gravi timori,
pregandosi per quanto
possa ancora occorrere
per maggiore chiarezza

U.



Camera dei deputati
Archivio Storico

ed informazioni sulle
cause delle lesioni mi-
naccio, e lavori eseguiti
durante la piena di
volersi richiamare a con-
redo dello presente Relazione.
Lo stesso stato rassegnato
col precedente foglio
N. 342 del 26 Febbre 1875
di questo Ufficio.

L. Merini